



**ÜBERSICHT DER ÖRTLICHKEITEN
ZUR JÄGERPRÜFUNG
IM LANDKREIS SCHMALKALDEN-MEININGEN**

Anlagen

- Nr. 1 – Schießsportanlage Sülzfeld
- Nr. 2 – Landratsamt Schmalkalden-Meiningen
- Nr. 3 – Thüringer Wintersportzentrum Oberhof
- Nr. 4 – Henfling Gymnasium Meiningen
- Nr. 5 – Schloss Sinnershausen
- Nr. 6 – Schießsportzentrum Suhl

Anlage 1

Schießsportanlage des Sülzfelder Schützenverein Edelweiß 1931 e.V.
Gewerbegebiet/Schützenweg, Amalienruher Weg
98617 Meiningen OT Sülzfeld

Koordinaten: 50.520727737989766, 10.366482880230633



Weitere Informationen unter:

Telefon
0151 67310597

E-Mail
vorstand@schuetzenverein-suelzfeld.de

Website
www.schuetzenverein-suelzfeld.de

Anlage 2

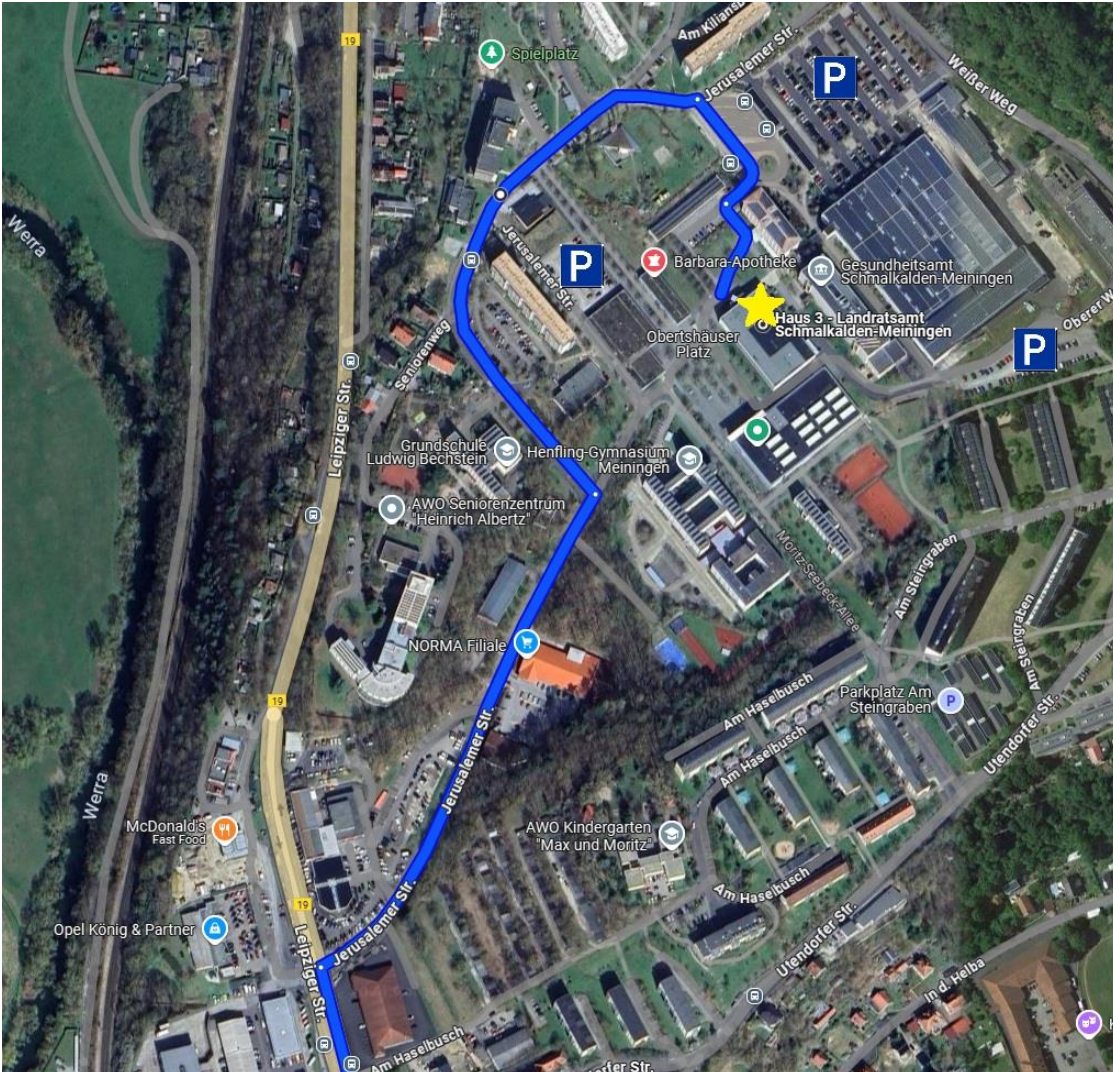
Landratsamt Schmalkalden-Meiningen

Haus III - Saal

Obertshäuser Platz 1

98617 Meiningen

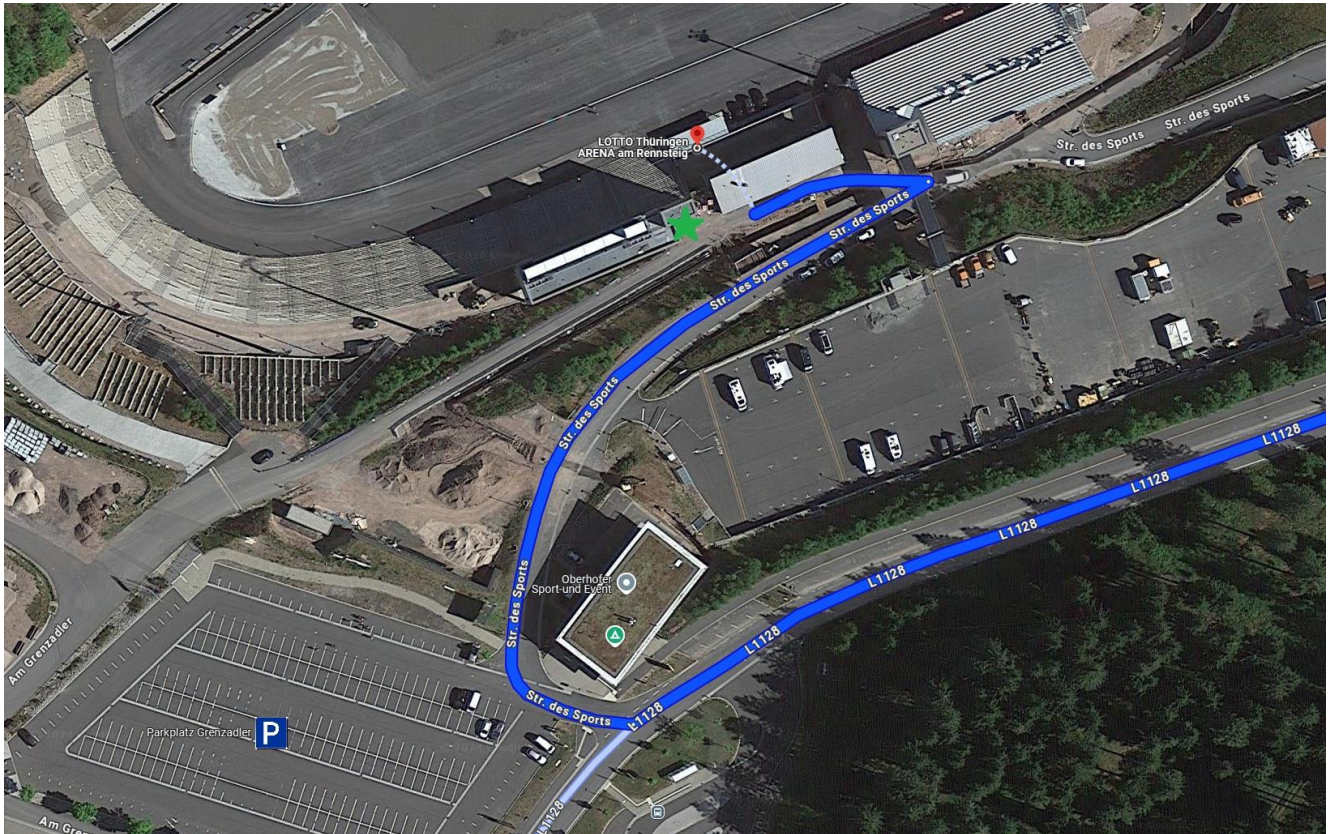
Koordinaten: 50.59258413373993, 10.416555319061453



Anlage 3

Thüringer Wintersportzentrum (TWZ)
LOTTO Thüringen ARENA am Rennsteig
Am Grenzdler 2
98559 Oberhof

Koordinaten: 50.707207642714245, 10.694768023090191



Weitere Informationen unter:

Telefon
036842 / 525-111

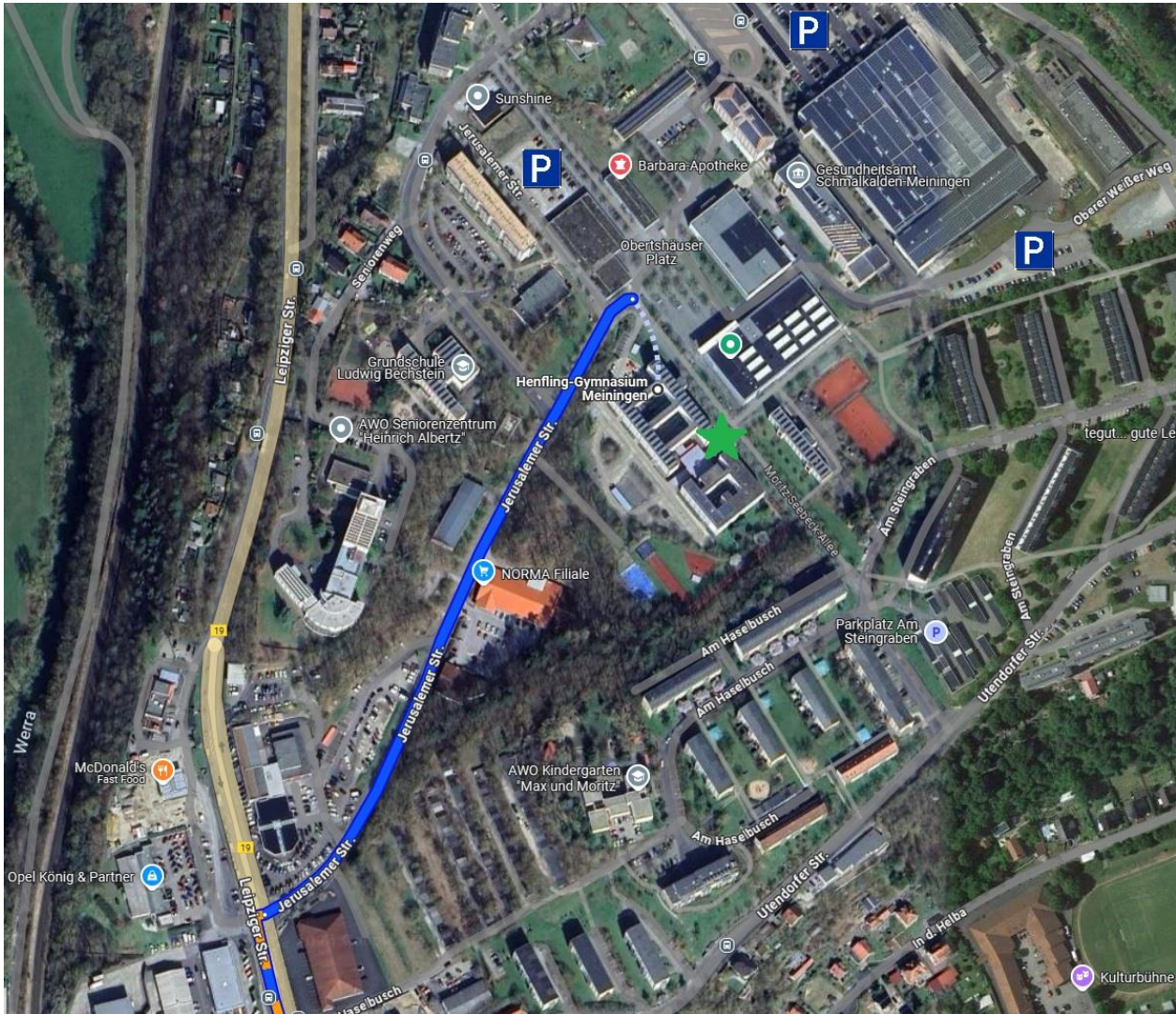
E-Mail
info@zv-twz.de

Website
www.wintersportzentrum-thueringen.de

Anlage 4

Henfling-Gymnasium Meiningen
Moritz-Seebeck-Allee 1
98617 Meiningen

Koordinaten: 50.591343, 10.416532



Weitere Informationen unter:

Tel.: 03693-84610

Fax : 03693-75200

E-Mail

info@henfling-gymnasium.de

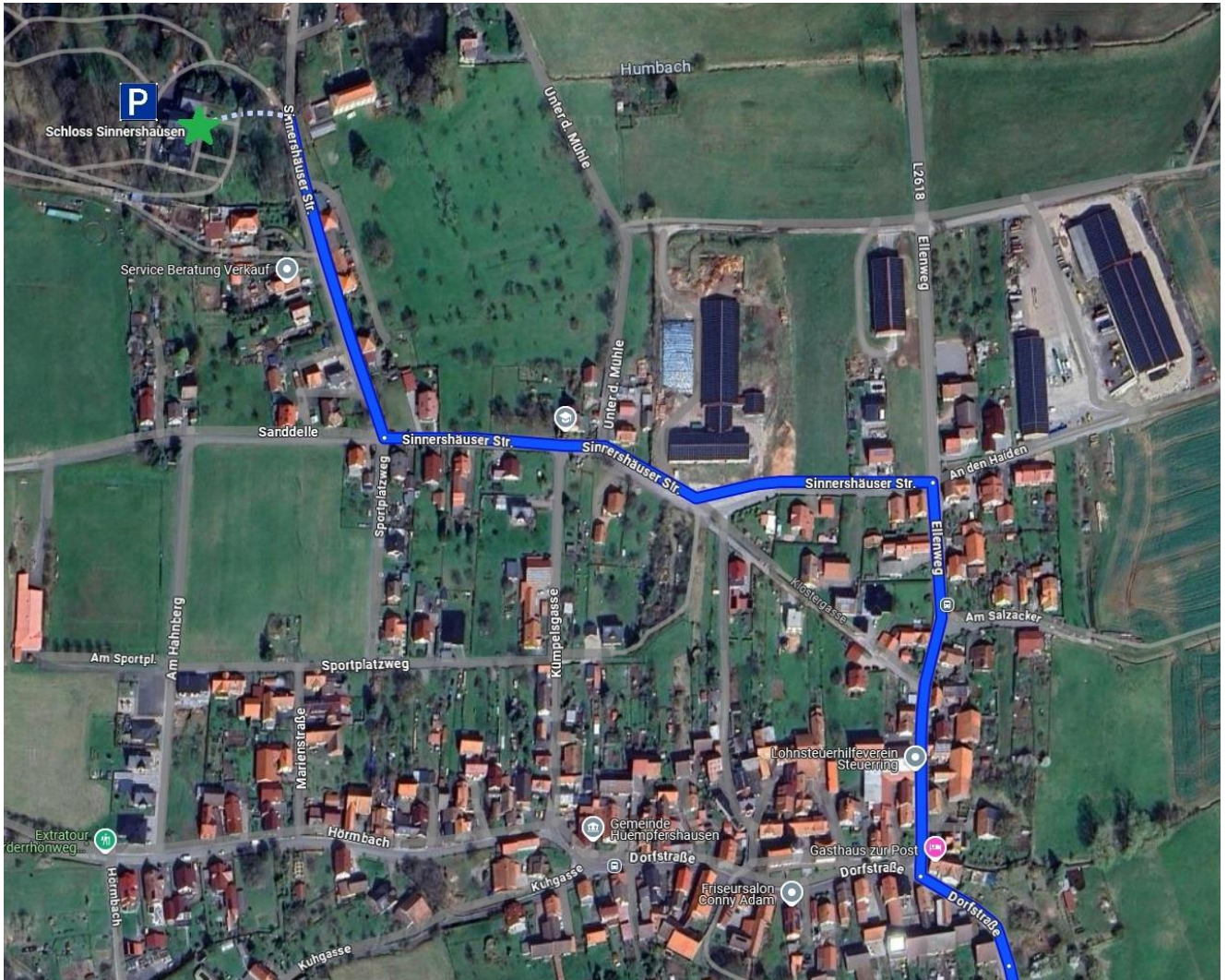
Website

www.henfling-gymnasium.de

Anlage 5

Schloss Sinnershausen
Sinnershäuser Straße 42
98634 Hümpfershausen

Koordinaten: 50.670252464890744, 10.225088018771068



Anlage 6

Schießsportzentrum (SSZ) Suhl

Schützenstraße 6

98527 Suhl

Koordinaten: 50.5839782173088, 10.714374258441726



Legende

Roter Stern – Treffpunkt Schießprüfung 100m Anschusstand (1)

Gelber Stern – Treffpunkt schriftliche Jägerprüfung Verwaltungsgebäude 2. Etage (6)

Grüner Stern – Treffpunkt mündlich-praktische Jägerprüfung Eingang 50m Schießstand (4)

 **Schießsportzentrum Suhl (SSZ) GmbH**
Schützenstraße 6
98527 Suhl

 03681 8840
 03681 884200
 info@sszsuhl.de
 www.sszsuhl.de



So erreichen Sie uns

Anfahrt per Auto:

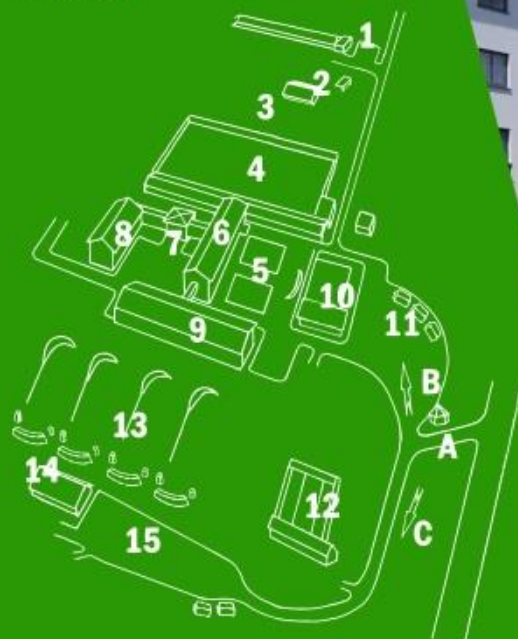
A73 - Abfahrt 3, Suhl Friedberg,
Richtung Suhl, anschließend Beschilderung
Gewerbegebiet Suhl Friedberg und
Schießsportzentrum folgen

Anfahrt ÖPNV:

Linie G Richtung „Friedberg“ Haltestelle
Verlagsgebäude oder Hubertusstraße
(Zugang über BMW-Autohaus)

Linie A/G Richtung „Friedberg“, Haltestelle
Hubertusstraße (Zugang über BMW-Autohaus)

LAGEPLAN



- A - Zentrale Zufahrt
- B - Zum sportlichen Schießen
- C - Zum jagdlichen Schießen
- 1 - Anschusstand
- 2 - Bogenplatz
- 3 - Parken P 1
- 4 - KK - Anlagen 50m - Gewehr/Pistole
- 5 - Schützenplatz
- 6 - Verwaltung SSZ GmbH und DSB e.V.
- 7 - Haupteingang und Rezeption „Olympia Hotel“
- 8 - Hotel Olympia und Geschäftsstelle TSB e.V.
- 9 - Erich-Krempel-Halle für Bogen und 10m;
25m KK-Pistole Raumschießanlage
- 10 - 25m KK-Pistole Außenanlagen
- 11 - Parkplatz
- 12 - Laufende Keiler Anlagen 50m
- 13 - Wurfscheibenanlagen (Flinte)
- 14 - Verwaltung Wurfscheibe
- 15 - Parken P2



**SCHIEßSPORTZENTRUM
SUHL (SSZ) GMBH**



Unsere Angebote für Jäger, Schützen und Gäste

- ✓ Flinte („Tontaubenschießen“)
- ✓ Großkalibergewehr, -pistole
und -revolver
- ✓ Laufender und stehender Keiler
- ✓ Luftgewehr und Luftpistole
- ✓ Kleinkalibergewehr, -pistole
und -revolver
- ✓ Bogen



Öffnungszeiten:

Dienstag bis Samstag:
09:00 - 12:00 Uhr | 13:00 - 18:00 Uhr

Montag nach Vereinbarung | Sonn- und Feiertag geschlossen